

## C. Hinweise durch Planzeichen




bestehende Grundstücksgrenze




aufzuhebende Grundstücksgrenze



vorgeschlagene Grundstücksgrenze



bestehende Gebäude



vorgeschlagener Baukörper  
(mit festgesetzter Firstrichtung)



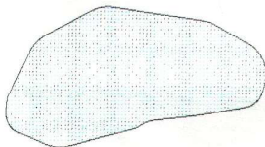
Maßangabe in Meter

12

Parzellennummer

782 m<sup>2</sup>

Parzellengröße in m<sup>2</sup>



Versickermulde, schematische  
Darstellung, Lage und Größe veränderbar,



geplanter Fußweg



bestehender oberirdischer Entwässerungsgraben